



Vyřizuje: Dundáček Petr

E-mail: petr.dundacek@t-mobile.cz

Ing. Zdeněk Vításek
Ing. Zdeněk Vításek
U tenisu 2625/1
78701 Šumperk

Naše značka: **E27884/24**

V Praze dne: **10.5.2024**

Vyjádření a stanovení podmínek pro udělení souhlasu s umístěním stavby v ochranném pásmu sítě technické infrastruktury (TI) společnosti T-Mobile Czech Republic a.s.

Vydané podle § 101 ZÁKONA Č. 127/2005 Sb., o elektronických komunikacích a o změně některých souvisejících zákonů (zákon o elektronických komunikacích – dále jen ZEK), ve znění pozdějších předpisů a §161 zákona č. 183/2006 Sb., o územním plánování a stavebním řádu (stavební zákon) či dle dalších příslušných právních předpisů

Věc: Stavební úprava úseku od stávajícího železničního mostu po křižovatku Skalička a Rudolfovo v Zábřehu

Stupeň: Prověření existence sítě

Na základě předložených projektových podkladů dáváme **souhlasné stanovisko k vydání Územního souhlasu / rozhodnutí (Stavebního povolení) a následně souhlas s realizací stavby.**

Dle předložených dokladů nedojde ke kolizi s technickou infrastrukturou společnosti

T-Mobile Czech Republic a.s.

Toto stanovisko má platnost 1 rok a nelze prodloužit. Po uplynutí platnosti zadejte žádost o nové stanovisko na:
<https://ochranasiti.t-mobile.cz/vyjadreni/>

T-Mobile
T-Mobile Czech Republic a.s.
Tomčikova 2144/1
148 00 Praha 4
IČ 649 49 681, DIČ CZ64949681

.....
Ochrana sítí

Technologický úsek

V další komunikaci nebo požadavku doplňujících dotazů, uvádějte do „Předmětu“ e-mailu vždy číslo jednací.



Příloha č. 1

Rekapitulace žádosti o vyjádření k existenci sítě elektronických komunikací

Číslo žádosti: **E27884/24**
Název stavby /akce: **Stavební úprava úseku od stávajícího železničního mostu po křižovatku Skalička a Rudolfovo v Zábřehu**
Datum podání žádosti: **10.5.2024**
Důvod žádosti: **Prověření existence sítě**
Popis jiného důvodu žádosti: **Existence sítí**
Poznámka:

Žadatel

Firma / organizace: **Ing. Zdeněk Vitásek**
IČ: **03938760**
DIČ:
Kontaktní osoba: **Ing. Zdeněk Vitásek**
Adresa: **U tenisu 2625/1**
Město / obec: **Šumperk**
PSČ: **78701**
Stát:
E-mail: **zdenek.vitasek@email.cz**
Telefonní číslo: **+420776780588**

Stavebník

Firma / organizace:
Kontaktní osoba:
Adresa:
Město / obec:
PSČ:
Stát:
E-mail:
Telefonní číslo:

Stavba

Výška nad terénem (metry): **0 m**
Projektant:
Druh stavby: **Ostatní**
Hodnota projektu:
Měsíc zahájení stavby:
Měsíc ukončení stavby:

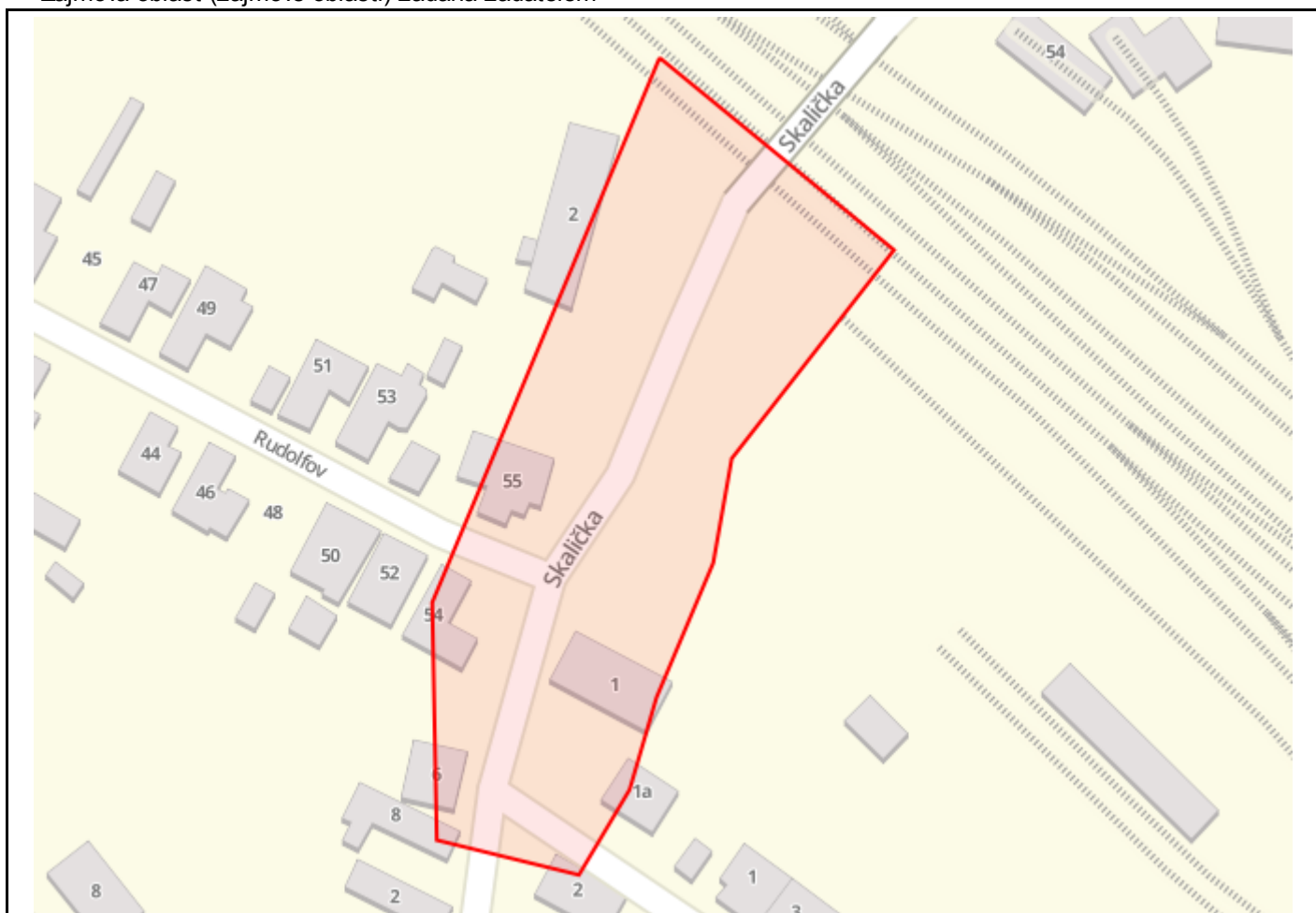
Odeslání stanoviska

E-mail: **zdenek.vitasek@email.cz**

Příloha č. 2















Situační plánek

Zájmová oblast (zájmové oblasti) zadaná žadatelem



Map data © OpenStreetMap contributors, CC BY-SA

Legenda:

	Optické trasy TMCZ 1		Optické trasy sítě PASNET		Elektro trasy NN
	Optická technologie TMCZ 1		Optická technologie sítě PASNET		Elektro technologie NN
	Základnové stanice		Základnové stanice s elektropřípojkou		Základnové stanice s plánované
	Body sítě				
Druhy sítí:					
	Geodeticky zaměřené		Přibližný průběh		Plánovaný průběh
			Nadzemní vedení		

Geometrie zájmové oblasti (zájmových oblastí) žádosti ve formátu WKT a souřadnicovém systému S-JTSK. Zkopírováním textu lze geometrii zobrazit v jakémkoli softwaru podporujícím formát WKT.

POLYGON((-570306.69 -1087810.17,-570269.29 -1087847.91,-570301.39 -1087881.25,-570306.51 -1087899.07,-570318.86 -1087921.47,-570325.21 -1087936.99,-570335.61 -1087950.92,-570359.78 -1087942.28,-570356.25 -1087900.83,-570306.69 -1087810.17))